

Einstieg **Affoldern** rechts.

Der Parkplatz liegt hinter dem Haus Brückenstraße 16. Ist der Parkplatz besetzt, bitte im Ort parken.



Kanu Einsatzstelle

Einstieg **Mehlen** rechts an der Mehrzweckhalle nach der Brücke.

Jausenstation.

In der Mitte halten.

Ausstieg **Anraff** rechts.

Schöne Rastmöglichkeit.

200 m vor der Anraffer Brücke rechts halten zum Anlegen.

Fahrzeuge am Sportplatz abstellen.

Ende der Minitour ab Affoldern.

2 Sohlgleiten vor Wellen

links umtragen.

Sohlgleiten sind Staustufen mit Bootsgassen. Das Umtragen des Bootes (jedesmal links) ist völlig sicher. Die Stäbe, die die Einfahrt der 1 m breiten Bootsgassen kennzeichnen sollen, fehlen oft.

Immer wieder kommt es an der 2. Sohlgleite zu schweren Unfällen. Die Bootsgasse an der 2. Sohlgleite befahren zu wollen, ist lebensgefährlich.

Eventuelle Bergungskosten oder den Ersatz eines verlorenen Bootes stellen wir Ihnen in Rechnung (ca. 400 €).

Ausstieg **Wega** rechts ca. 200m nach der Brücke (kleiner Trampelpfad).

Parkmöglichkeit am Sportplatz.

Ausstieg **Ungedanken** rechts.

Campingplatz.

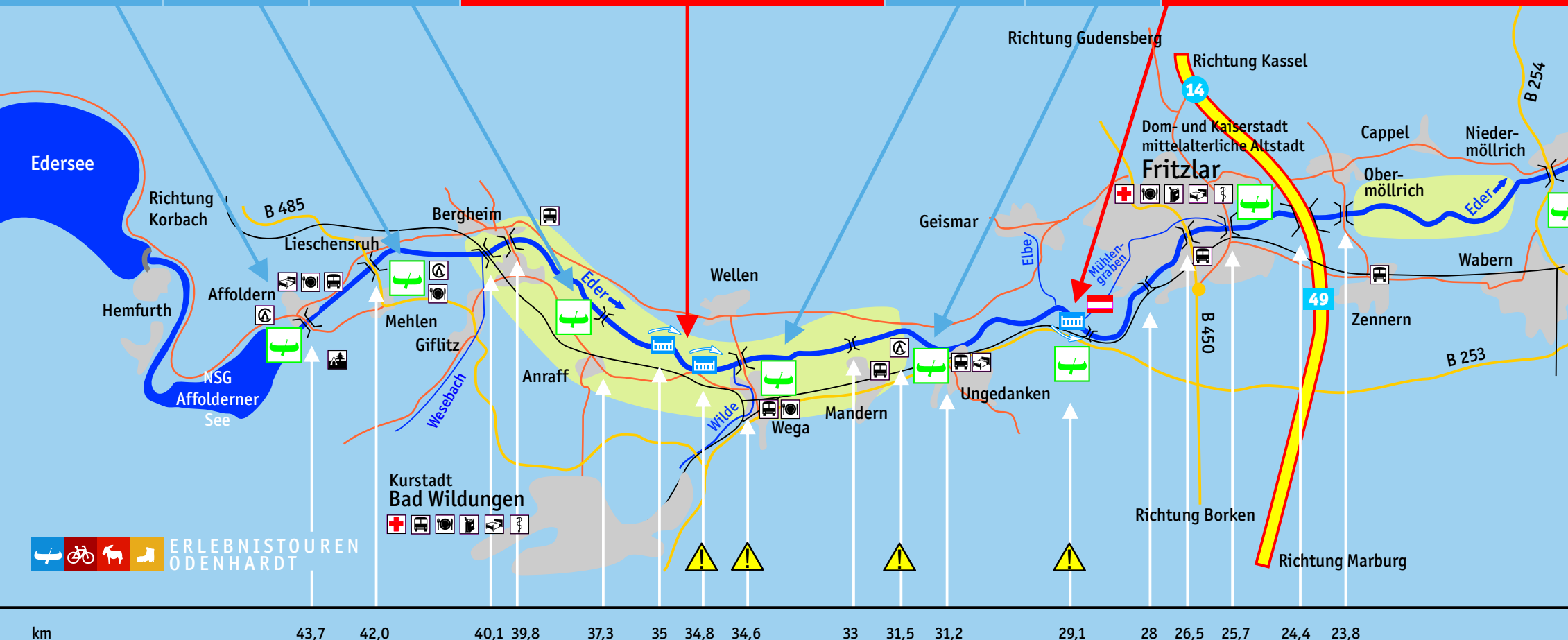
Hier anrufen für den Rücktransfer von Fritzlar.

Wehr Fritzlar rechts umtragen

Achtung gesperrt!



Das Wehr ist nicht befahrbar und wird nicht durch ein Schild angekündigt. 2 km vor dem Wehr geringe Strömung. Kurz vorher sehen sie die Abrisskante im Wasser und hören es rauschen. Kurz vor dem Wehr rechts anlanden (kleines Schild Ausstiegsstelle). Die Boote bitte aus dem Weg räumen. Wir kommen mit dem Bootswagen dorthin. Zum Parkplatz rechts halten.



ERLEBNISTOUREN
ODENHARDT

Ausstieg

Grifte

kurz vor dem Wehr rechts.

Fahrzeuge im Ort abstellen, nicht auf der Wiese.

Ende der 2- oder 3 Tagestouren ab Affoldern und Ende der Maxitour ab Fritzlar.

Wehr Wolfershausen

rechts über Fußweg (200m) bis zur Brücke umtragen, Wiese nicht betreten. Hier anrufen für den Rücktransfer von Grifte. Möglicher Ausstieg.

Ausstieg

Altenbrunslar

rechts nach der Brücke am Steg.

Fahrzeuge im Ort abstellen. Ende der Mditour ab Fritzlar.

Ein-/Ausstieg

Felsberg

Ausstieg an der blauen Brücke links.

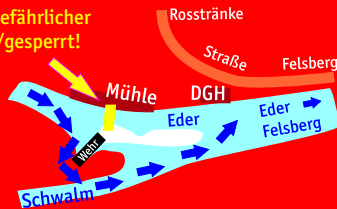
Fahrzeuge auf großem Parkplatz abstellen.

Übernachtungsmöglichkeit: Zeltwiese des "Gasthauses zum Schwan".

Wehr Altenburg

rechts umtragen.

Achtung gefährlicher Stromzug/gesperrt!



Nach der Landzunge links sehen Sie einen Jägerzaun an einem weißen Haus (DGH).

Ausstieg

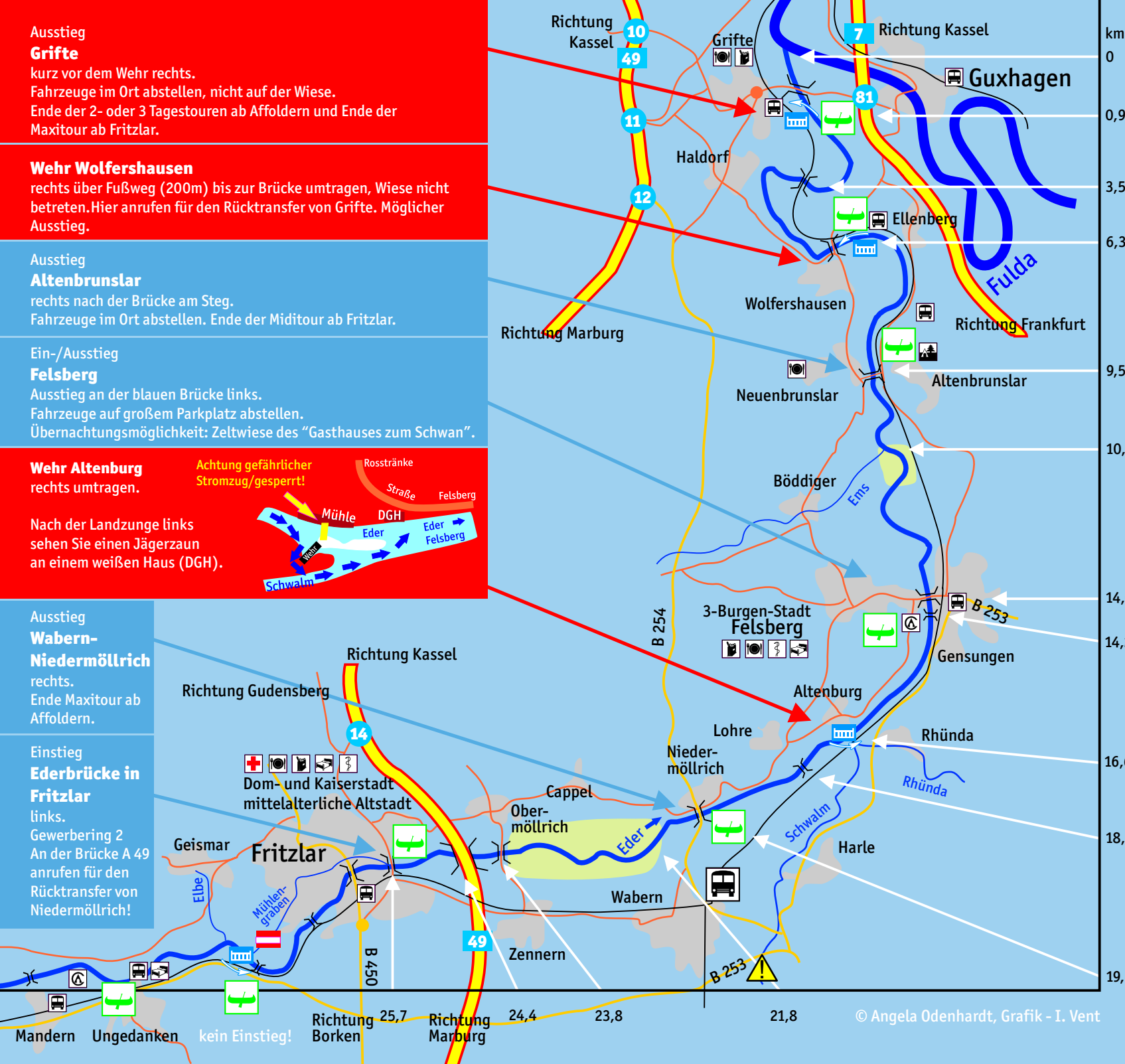
Wabern-Niedermöllrich

rechts. Ende Maxitour ab Affoldern.

Einstieg

Ederbrücke in Fritzlar

links. Gewerbering 2 An der Brücke A 49 anrufen für den Rücktransfer von Niedermöllrich!



Mit dem Kanu auf der Eder

Naturschutz- und Sicherheitsregeln

1. Alle KanufahrerInnen müssen schwimmen können.
2. Bei über 0,5 Promille im Kanu riskieren Sie Ihren PKW-Führerschein.
3. Bei Gewitter verlassen Sie bitte das Wasser.
4. Zur Orientierung zählen Sie bitte die Brücken. Es gibt keine Ortsschilder am Ufer.
5. Nutzen Sie für Müll und Kleinteile sichere Behälter. Flaschen, Autoschlüssel, Müll usw. gehören in die Tonne.
6. Laufen Sie nicht barfuß im Fluss. Dort können Scherben sein.
7. Bis 18 Uhr sollten Sie vom Wasser sein.
8. Halten Sie Abstand zu Angeln. Fahren Sie, wenn möglich, in der Mitte des Flusses.
9. Sie dürfen nur an den Ein- und Ausstiegsstellen, Rastplätzen und Umtragestellen das Ufer betreten. Zelten außerhalb der Zeltplätze und Feuermachen ist verboten.
10. Das Betreten der Kiesinseln ist verboten.

- Wehr oder Sohlgleite mit empfohlener Seite zum Umtragen
- Ein-/Ausstiegsmöglichkeit (PKW-Zufahrt möglich)
- Kanuwanderrastplatz
- Einkaufsmöglichkeit
- Einkehrmöglichkeit
- Hotel, Pension
- Campingplatz, Zeltwiese
- Bahnhof
- Chirurgische Ambulanz
- Verbot der Durchfahrt
- Besondere Achtung!
- Naturschutzgebiet

ERLEBNISTOURN ODENHARDT

Altwildunger Str. 11, 34549 Edertal-Anraff
Tel. 05621-74391, www.eder-kanu.de

© Angela Odenhardt, Grafik - I. Vent